

Ansökan/Anmälan Enskild avloppsanläggning reningsverk

Berg- och Härjedalens miljö- och byggnämnd
842 80 Sveg
mob@berg.se

Ansökan/Anmälan enligt förordningen om
miljöfarlig verksamhet och hälsoskydd 12-44 §§
samt miljöbalken 9 kap. 2 och 7 §§

Var noga när blanketten fylls i. Ofullständigt ifylld blankett innebär att ansökan behöver kompletteras vilket ger längre handläggningstid. Ta gärna hjälp av en erfaren entreprenör för att fylla i blanketten korrekt.

Sökande

Namn	Person-/Organisationsnummer
Adress	Postadress
E-post	Telefonnummer

Fastighet

Fastighetsbeteckning	Fastighetsadress
Antal personer samt maximalt kommer nyttja avloppet	Antal byggnader som ska kopplas till avloppet st bostadsbyggnader st övriga byggnader
Dricksvattentäkt Egen Gemensam Kommunal	Typ av dricksvattentäkt Borrad Grävd Ytvatten

Entreprenör

Arbetet utförs av	Telefon	E-post
-------------------	---------	--------

Ansökan/anmälan avser

Inrättande/ändring av enskild avloppsanläggning	Gemensam anläggning för fastigheterna:			
Om det gäller ändring, beskriv vads om ska ändras:				
Anslutna vatteninstallationer				
WC	Diskho/handfat	Diskmaskin	Dusch	Badkar
Tvättmaskin	Annat:			

Beskrivning av reningsverk (du kan fylla i detta i samråd med entreprenören)

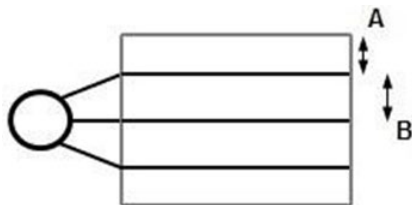
Dimensionerat för: personekvivalenter (pe)	Fabrikat/modell	Serviceavtal finns Ja Nej				
Ingående reningssteg						
Grovavskiljning	Sedimentering	Denitrifikation	Fällning	Nitrifikation	Filter	UV-ljus
Övriga reningssteg	Övriga funktioner	Slamavvattning Ja Nej	Larm Ja Nej			

Ytterligare reningssteg (du kan fylla i detta i samråd med entreprenören)

Ny infiltration	Ny markbädd	Befintlig anläggning	Denna del kompletteras efter markundersökning (sökandes svar)			
Biomoduler Ja Nej Fabrikat:		Upphöjd infiltration Ja Nej	Om upphöjd, ange spridningsledningarnas nivå över marken läggs exakt i marknivå läggs cm över marknivå			
Fördelningsbrunn Ja Nej Fabrikat:		Justerbara utlopp Ja Nej	Pumpbrunn Nej Ja, efter slamavskiljare Ja, före slamavskiljare			
Spridningsledningar, antal	Ø, mm	Längd per spridningsledning m	Sammanlagd längd m	Antal avluftare		
Total spridningsyta/infiltrationsyta m ²	Förstärkt infiltration Ja Nej		Markens genomsläpplighet LTAR-värde:	Avluftning ovan taknock Ja Nej		
Ange antal dricksvattentäkter inom 200 meter från avloppet (avstånd ska preciseras i situationsplanen) st		Avstånd till berg m		Avstånd till högsta grundvattennivå m		

Reningssteg forts.

Infiltration	Återfyllning			Markduk		Markbädd
	Tjocklek	Isolering	Markduk	Ja	Nej	
	cm	Ja Nej	Ja Nej			
	Spridningslager			Fraktion (t.ex. 16-32)		
	Tjocklek	Volym	Fraktion (t.ex. 16-32)	mm		
	cm	m ³	mm			
Förstärkningslager/reningslager			Fraktion (t.ex. 0-8)			
Tjocklek	Volym	Fraktion (t.ex. 0-8)	mm			
cm	m ³	mm				
Ev. materialåtskiljande skikt			Markduk			
Tjocklek	Fraktion	Markduk	mm	mm		
cm	mm	mm				
Dräneringslager			Fraktion (t.ex. 16-32)			
Tjocklek	Volym	Fraktion (t.ex. 16-32)	mm			
cm	m ³	mm				



A. Avstånd mellan bäckens ytterkant och närmaste spridare	m
B. Avstånd mellan varje spridningsledning	m

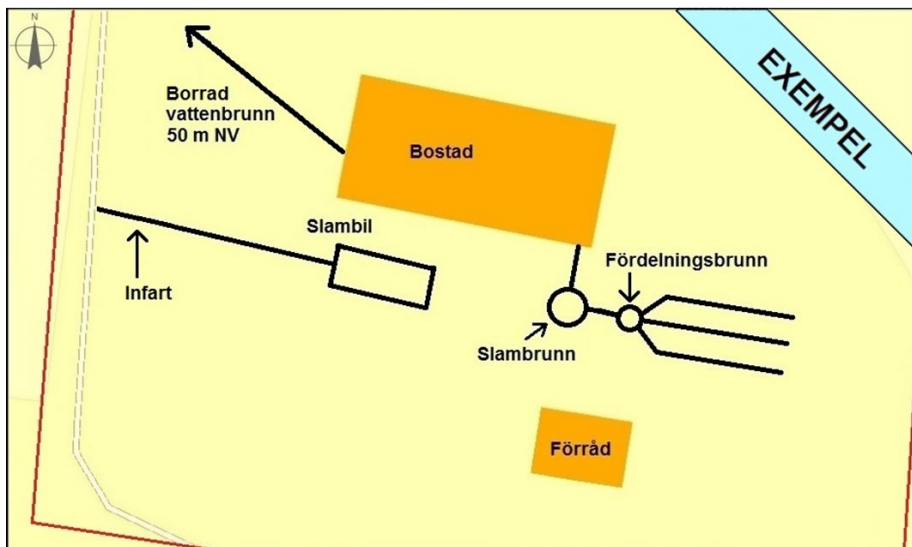
Provgrop

Provgrop ska grävas för att synliggöra markens egenskaper och besiktas av miljöinspektör vid ett platsbesök.


Provgrop finns	Grävd den:	Provgrop kan grävas den:
----------------	------------	--------------------------

Fastighetskarta (kontakta Miljö och bygg så kan vi skicka en karta över din fastighet)

Bifoga en karta och markera ut avloppsanläggningen, plats för slambil och vattentäcker inom 200 meter. Ange avstånd från avloppsanläggningen till alla dricksvattentäcker. Ange även avståndet mellan slambil och slamavskiljaren.



Exempel på fastighetskarta



Datum och underskrift

Sökandes underskrift	Namnförtydligande	Datum
Fastighetsägarens underskrift (om annan än sökande)	Namnförtydligande	Datum

Ovanstående personuppgifter kommer att behandlas enligt Dataskyddsförordningen (GDPR).
En avgift tas ut för handläggningen enligt taxa beslutad av kommunfullmäktige.